

Hornachuelos



Iglesia Santa María de las Flores



San Calixto



Plaza de Armas



Ayuntamiento



Plaza de la Corraliza



Paseo Blas Infante



Parque Urbano Ferial Erillas



LUGARES DE INTERÉS

1. Iglesia de Sta. M.ª de las Flores
2. Ermita del Salvador
3. Castillo. Plaza de Armas
4. Posada del siglo XVII
5. Ayuntamiento
6. Cine-teatro Municipal
7. Casa de la Cultura
8. Miradores
9. Fuente de Caño de Hierro. Cuevas de las Carreteras y Casas Colgantes
10. Fuentes del Humilladero de Ntra. Sra. de Los Angeles.

LEYENDA

- Informational icons: Información Turística, Centros Sanitarios, Hoteles, Monumentos, Iglesias, Polígono Industrial, Vistas Panorámicas, Embarcadero.
- Color-coded zones: Zona Histórico Artística (green), Edificación (orange), Vías Principales (pink), Zonas Ajudinadas (light green), Edificios de Interés (red), Zonas Industriales (purple), Servicios (magenta).



plano guía



Hornachuelos
Naturaleza Propia

Reseña histórica

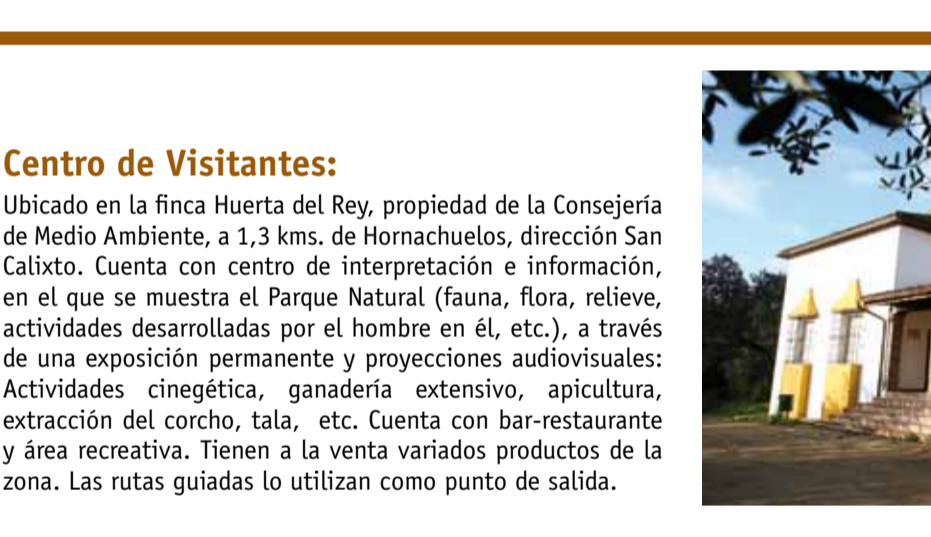
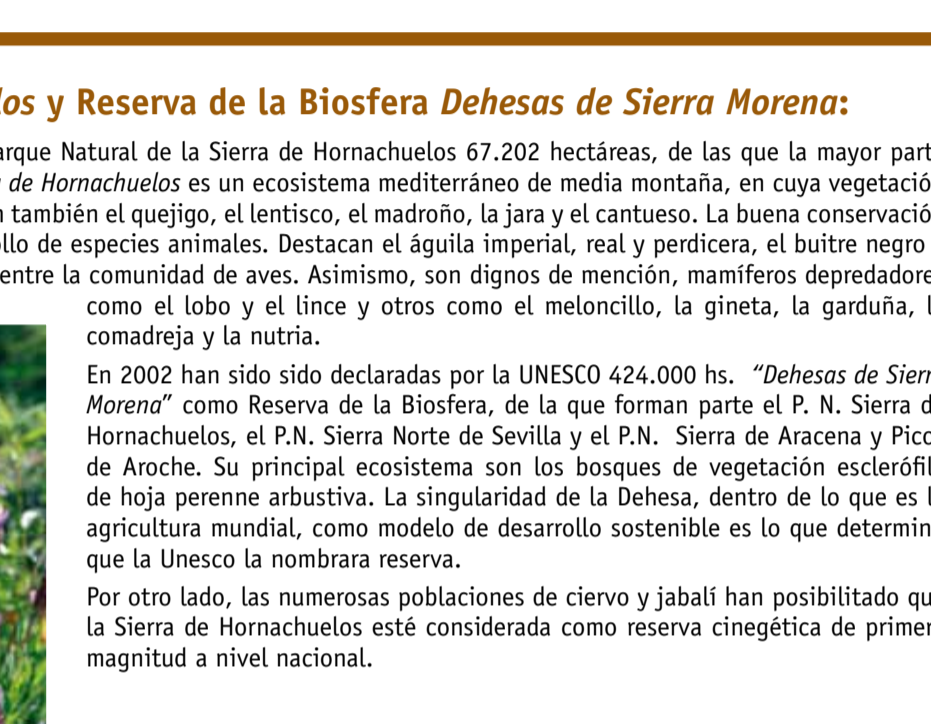
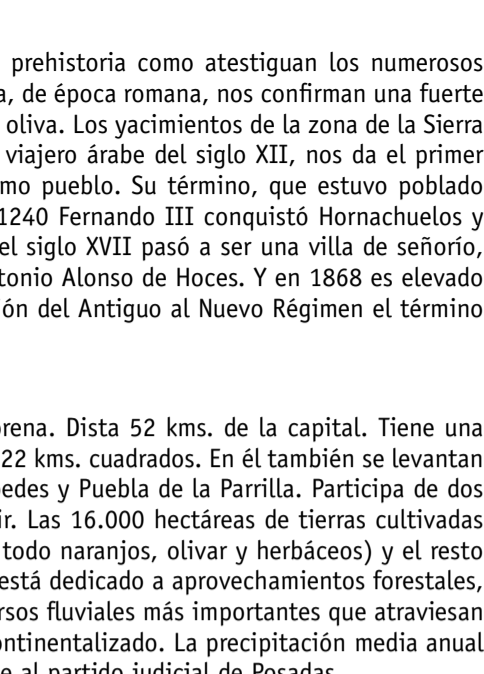
El origen del pueblo es incierto. No obstante, han existido asentamientos humanos desde la prehistoria como atestiguan los numerosos yacimientos arqueológicos del municipio. Los restos de las numerosas *villae* de la zona de la Vega, de época romana, nos confirman una fuerte implantación rural, con una dedicación especial a la producción y comercialización del aceite de oliva. Los yacimientos de la zona de la Sierra nos informan de la explotación de las ricas vetas minerales. En la época musulmana Al-Idrisi, viajero árabe del siglo XII, nos da el primer testimonio escrito de Hornachuelos –Furnuyülush–, y aparece por primera vez identificado como pueblo. Su término, que estuvo poblado por tribus árabes (los qays y los kalb) y bereberes (los hawwara), pertenecía a dos coras. En 1240 Fernando III conquistó Hornachuelos y Moratalla, que fueron puestas bajo jurisdicción del Concejo de Córdoba. En la primera mitad del siglo XVII pasó a ser una villa de señoría, recayendo la concesión en Don Lope de Hoces. En 1640 se erige en condado a favor de don Antonio Alonso de Hoces. Y en 1868 es elevado a ducado a favor de don José Ramón de Hoces y González de Canales. En el proceso de transición del Antiguo al Nuevo Régimen el término de Hornachuelos se consolida como una zona de predominio de la gran propiedad.

Datos Geográficos

La villa de Hornachuelos está situada al oeste de la provincia de Córdoba, al pie de Sierra Morena. Dista 52 kms. de la capital. Tiene una altitud de 183 metros sobre el nivel del mar. Su término municipal alcanza una superficie de 909,22 kms. cuadrados. En él también se levantan la aldea de San Calixto y los poblados de colonización de Bembézar, Mesas del Guadalora, Céspedes y Puebla de la Parrilla. Participa de dos unidades muy diferenciadas de la geografía cordobesa: Sierra Morena y el Valle del Guadalquivir. Las 16.000 hectáreas de tierras cultivadas se sitúan especialmente en el valle; de ellas, más de 9.000 hs. son de regadío (frutales, sobre todo naranjos, olívar y herbáceos) y el resto de secano. Entre los cultivos de secano, destacan el cereal y el olivar. Más del 80% del término está dedicado a aprovechamientos forestales, ganaderos y cinegéticos. El río Guadalquivir, el Bembézar, el Retortillo y el Guadalora son los cursos fluviales más importantes que atraviesan el municipio. Cuenta con dos embalses, el Bembézar y el Retortillo. El clima es mediterráneo continentalizado. La precipitación media anual se sitúa entre 700 y 900 milímetros. Pueblan el término un total de 4.700 habitantes. Pertenece al partido judicial de Posadas.



Alrededores:	
Monasterio de Santa María de las Escalonias: La antigua posesión de las Escalonias se ha convertido en Monasterio Cisterciense. En 1995 se inauguró la capilla de nueva construcción. Se encuentra a 3 kilómetros de la estación de ferrocarril. Acoge a visitantes en sus celdas. Tiene a la venta, entre otros productos, naranjas, mieles y mermeladas de fabricación propia.	<div></div>
Antiguo Monasterio franciscano de Santa María de los Ángeles: Fundado por fray Juan de la Puebla en 1489, en una zona de tradición eremítica; reconvertido en Seminario y hoy abandonado. Su entorno brinda agrestes paisajes al pie del Bembézar. En este lugar, el Duque de Rivas situó su drama “Don Alvaro o la Fuerza del Sino”, que posteriormente inspiró a Verdi su ópera “La Forza del Destino”. Cabeza de la Provincia de los Angeles. Jugó un papel muy importante en la evangelización de América. Se accede por la carretera de San Calixto, tomando un cruce a la derecha a unos 3,3 kms. de Hornachuelos. También se puede acceder a pie por la denominada Ruta de los Ángeles que transcurre por la margen derecha del río Bembézar.	<div></div>
Iglesia Ntra. Sra. de la Sierra del Convento de las Carmelitas Descalzas del Tardón: De estilo neoclásico, fue construida hacia	<div></div>



Rutas de senderismo:

1. SENDERO BOTÁNICO

Longitud: 1,2 km.- Dificultad: Baja
Tipo: Circular
Tiempo estimado: 45 min.

2. SENDERO DE LAS HERRERÍAS

Longitud: 4,8 km. - Dificultad: Baja
Tipo: Circular
Tiempo estimado: 2 horas

3. SENDERO DEL GUADALORA

Longitud: 7 km. (ida) - Dificultad: Media
Tipo: Lineal
Tiempo estimado: 3 horas
Con autorización

4. SENDERO DEL ÁGUILA

Longitud: 12 km. (ida) - Dificultad: Media
Tipo: Lineal
Tiempo estimado: 5 horas

5. SENDERO BEMBÉZAR

Longitud: 13 km. (ida)
Dificultad: Baja
Tipo: Lineal
Tiempo estimado: 4 horas
Con autorización

6. SENDERO DE LA RABILARGA

Longitud: 700 m. - Dificultad: Baja
Tipo: Circular
Tiempo estimado: 1/2 hora (Junto al Centro de Visitantes)

7. SENDERO DE LOS ÁNGELES

Longitud: 4km
Tipo: Lineal
Tiempo estimado: 1h. 30 min

8. SENDERO DE LAS ESCALONIAS

Longitud: 8,5km.
Tipo: Lineal
Tiempo estimado: 1h. 30 min.

9. SENDERO DE LAS ERILLAS

Longitud: 1,250km.
Tipo: Circular
Tiempo estimado: 15 min.

Parque Natural Sierra de Hornachuelos y Reserva de la Biosfera Dehesas de Sierra Morena:

Desde 1989 aparecen protegidas bajo la figura de Parque Natural de la Sierra de Hornachuelos 67.202 hectáreas, de las que la mayor parte pertenecen al término de Hornachuelos. *El P.N. Sierra de Hornachuelos* es un ecosistema mediterráneo de media montaña, en cuya vegetación predominan la encina y el alcornoque. Importante son también el quejigo, el lentisco, el madroño, la jara y el cantueso. La buena conservación de las masas vegetales ha permitido un buen desarrollo de especies animales. Destacan el águila imperial, real y perdicera, el buitre negro y leonado, el alimoche, azor, gavilán y cigüeña negra, entre la comunidad de aves. Asimismo, son dignos de mención, mamíferos depredadores como el lobo y el lince y otros como el meloncillo, la gineta, la garduña, la comadreja y la nutria.

En 2002 han sido sido declaradas por la UNESCO 424.000 hs. *“Dehesas de Sierra Morena”* como Reserva de la Biosfera, de la que forman parte el P. N. Sierra de Hornachuelos, el P.N. Sierra Norte de Sevilla y el P.N. Sierra de Aracena y Picos de Aroche. Su principal ecosistema son los bosques de vegetación esclerófila de hoja perenne arbustiva. La singularidad de la Dehesa, dentro de lo que es la agricultura mundial, como modelo de desarrollo sostenible es lo que determinó que la Unesco la nombrara reserva.

Por otro lado, las numerosas poblaciones de ciervo y jabalí han posibilitado que la Sierra de Hornachuelos esté considerada como reserva cinegética de primera magnitud a nivel nacional.

Centro de Visitantes:

Ubicado en la finca Huerta del Rey, propiedad de la Consejería de Medio Ambiente, a 1,3 kms. de Hornachuelos, dirección San Calixto. Cuenta con centro de interpretación e información, en el que se muestra el Parque Natural (fauna, flora, relieve, actividades desarrolladas por el hombre en él, etc.), a través de una exposición permanente y proyecciones audiovisuales: Actividades cinegética, ganadería extensivo, apicultura, extracción del corcho, tala, etc. Cuenta con bar-restaurante y área recreativa. Tienen a la venta variados productos de la zona. Las rutas guiadas lo utilizan como punto de salida.



Población de San Calixto
La aldea de San Calixto –que se popularizó a raíz de que los reyes belgas, Balduino y Fabiola, pasasen en ella su luna de miel– surgió con motivo de la política de colonización de Carlos III, a fines del siglo XVIII, junto al que fue Monasterio de los Basílios del Tardón, abandonado a causa de la Desamortización de Mendizábal. Actualmente cuenta con el palacio del Marqués de Salinas y sus Jardines, el convento de las Carmelitas Descalzas y la Iglesia de Ntra. Sra. de la Sierra, que merece mención aparte. Fue restaurado por el marqués en 1942. Está a 17 kilómetros de Hornachuelos. Las monjas carmelitas venden lo que elaboran en su clausura. Está propuesta la inscripción del Poblado de San Calixto en el Catálogo General del Patrimonio Histórico Andaluz, como Bien de Interés Cultural, con la tipología de sitio histórico, por acuerdo de la Comisión Provincial de Patrimonio Histórico, con fecha de 04/12/2009.

Palacio y Jardines de Moratalla: Diseñados por el ingeniero francés J.N. Forestier. Una artística cancela de hierro con motivos de caza y escudo de armas, da paso al corredor de los jardines que finalizan en un espacioso jardín frente al Palacio. Son ocho hectáreas de jardines que se inspiran en el modelo versallesco. Destacan en este conjunto la Fuente del Venado, atribuida a Benlliure, la Fuente de los Ladrones y la Fuente de Doña Leonor. Esta hacienda acogió a reyes, aristócratas, políticos, etc., cuando se pusieron de moda las monterías en la Sierra. Los reyes Alfonso XII y Alfonso XIII se hospedaron en el palacio para disfrutar de los días de caza, invitados por el Marqués de Viana. Declarado Bien de Interés Cultural, con la categoría de Jardín Artístico, por Decreto de 23/05/1983. Para visitarlo hay que contactar con el tlf.: 954/293820.

DIRECCIONES DE INTERES

Ayuntamiento de Hornachuelos: Plaza de la Construcción nº1 Tlf: 957/641051/52, Fax: 957/640499.

Oficina de Turismo: Ctra. San Calixto s/n Tlf: 957/640786. E-MAIL: turismo@hornachuelosrural.com

Hordesa: C/Antonio Machado nº8, Tlf: 957/641006, Fax: 957/640713. EMAIL: Hordesa@eprinsa.es

Deportes: Ctra San Calixto s/n. Tlf: 957/640710. deportes_aythornachuelos@hotmail.com

Oficina de Información Juvenil: Paseo Blas Infante nº2 , Tlf: 957/640718.

Casa de la Cultura: Paseo Blas Infante nº2 , Tlf: 957/641034.

Biblioteca Pública Municipal “Francisco Funes”: Paseo Blas Infante nº2 , Tlf: 957/641034.

Policía Local: C/Antonio Machado nº2. Tlf: 957/641033-609602185.

Guardia Civil: Explanada del Kiosco s/n Tlf: 957/640065. “062”

Protección Civil: 609602186.

Orientador Laboral: Paseo Blas Infante nº2 , Tlf: 957/640718.

Piscina: Recinto ferial las Erillas, Tlf: 957/640815.

Escuela Municipal “Eduardo Vaquero”. Tlf: 957/640805.

Centro de Visitantes del Parque Natural “Sierra de Hornachuelos”. Ctra. San Calixto km 1,6Tlf: 957/579657.

Consultorio de la Seguridad Social: Ctra. San Calixto s/n , Tlf: 957/641111.

Clínica Médica Ntra. Sra. de los Angeles: C/Castillo nº63, Tlf: 957/640101.

Parroquia: C/Antonio Machado nº10, Tlf: 957/640067.

Guadalinfo: Ctra. San Calixto s/n , Tlf: 957/640228.

Asistente Social: 957/640181- Tlf: 957/641138-678463361.

Farmacia. Ldo. Rafael Meléndez Cañero: C/ Castillo nº 3,Tlf: 957/640181.

Farmacia. Ldo. Rafael Meléndez Cañero: Avda. Reina de los Angeles, Tlf: 957/640181.

Farmacia. Lda. María Infante Carrión. Tlf: 957/714635.

Bomberos Parque Comarcal. Tlf: 902123080.

Correos: C/Antonio Machado nº8, Tlf: 957/640176.

Bembézar Teléfono Público. Tlf: 957/640147.

Mesas de Guadalora Teléfono Público. Tlf: 957/714682.

Céspedes Teléfono Público. Tlf: 957/714715.

Hogar del Pensionista. C/Jaén , Tlf: 957/641011.

Colegio Público Victoria Díez: C/Portugal Nº1, Tlf: 957/640169.

Colegio Público Victoria Díez Preescolar: C/Redonda Tlf: 957/579943.

Colegio Público Rural “Bembézar” Mesas. Tlf: 957/714634.

Colegio Público Rural“Bembézar” Cortijuelos. Ctra. Palma del Río , Tlf: 957/640351.

I.E.S Duque de Rivas: C/Madroño, Tlf: 957/579954.

ENRESA Cabril. Tlf: 957/575100

Oficina de Empleo de Almodovar. Tlf: 957/719549

Asoc. Discapacitados “Remolinos”. C/Pío XII, Tlf: 957/641068.

COAG Hornachuelos: C/Antonio Machado nº12, Tlf: 957/640712.

Taxis Agustín Durán Pérez: C/Los Molinos nº18, Tlf.: 957/640182, Móvil: 659 71 57 23.

Taxis Agustín Domínguez: Avda Reina de los Angeles Telf.: 957 64 06 48, Móvil: 678 42 84 67.

Taxis Francisco Grueso Diéguez; Avda.: Reina de los Angeles, Tlf.: 957 64 07 69, Móvil:626510164.

www.hornachuelos.com – www.hornachuelosrural.com

COMER Y DORMIR

Hostal-Restaurante: “El Alamo”. Avda. San Calixto s/n. Tlf.: 957/640476.

Bar el Kiosco: Explanada del kiosco, s/n. Tlf.: 957/640430.

Bar Huerta Del Rey: Ctra. San Calixto Km. 1,6 Tlf.: 957/640090.

Bar Casa Alejandro; Avda. del Guadalquivir , nº4 Tlf.: 957/640098.

Bar los Angeles: Avda. del Guadalquivir s/n, Tlf.: 967/640274.

Bar Canela: Avda. Reina de los Angeles, Nº34 , Tlf.: 957/640103.

Bar El Embarcadero: (Presa derivación del Bembézar), Tlf.: 957/6400090- 680909924.

Bar Johnny: Avda. Reina de los Angeles Nº23, Tlf.: 957/640248.

Bar La Taberna: Avda. del Guadalquivir , S/N Tlf.: 667205820- 699190304.

Bar Piscina: Recinto ferial las Erillas Tlf.: Tlf: 639434878.

Bar Los Caleros: Plaza de la Constitución, Nº2 Tlf.: 957/640837.

Bar El Casino: Plaza de la Constitución, Tlf.: 662953286.

Bar -Cafetería Oasis: C/ Castillo, Tlf.: 626510164.

Bar -Cafetería Rubén: Ctra. San Calixto s/n, Tlf.:957/641268.

Bar -Cafetería Feeling: C/ Castillo, Tlf.:667205820.

Bar Sociedad de Cazadores: C/Castillo s/n Tlf.:957 /640 160.

Bar- Cafetería Majo: C/ Membrillo Tlf: 665807189.

Bar- Cafetería Las 7,30: C/ Castillo, 82-A Tlf.: 957/640123.

Bar Patrích: Poblado del Bembezar, Tlf.: 608739493.

Bar Rigores: Poblado de Mesas de Guadalora ,Tlf.:678724645.

Bar Muñequero: Poblado de Mesas de Guadalora , Tlf.: 957/714682.

Bar el Chiringuito: Poblado de Mesas de Guadalora , Tlf.: 639 36 49 74.

Bar Chambrito: Poblado de Céspedes Tlf.: 680863573.

Bar Plaza: Poblado de Céspedes Tlf.: 629255308.

Hostal y Apartamentos Turísticos «El Alamo». N.Avda. San Calixto, s/n.Tlf. 957 /64 04 76.

Hospedería «Las Escalonias»: Finca Las Escalonias. Tlf. 957 71/1 45 78. Fax 957/71 47 02.

Pensión «Emi»: Avda. del Guadalquivir, nº4. Tlf. 957 64 00 98.

Casa Rural «El Melojo». Plaza de la Constitución, nº15.Tlf. 957 64 06 29. http://www.usuariosintercom.es/melojo/melojo.htm - E-mail: melojo@intercom.es

Casa Rural «Retamales»: Ampliación de Retamales. Parc. 17/C. , Tlf. 957 64 0327. www.retamales.es.vg

Casa Rural «El Refugio»: C/ El Cantueso, 1. Tlf.: 957 /71 46 40.

Casa Rural «El Pinar»: C/ Diagonal, 1 - Mesas de Guadalora. Tlf.: 957 /71 45 86.

Casa Rural «La Sierra»: C/ La Higüera, nº4. Tlfs. 626 43 68 76 - 957 64 01 27. E-mail: clarsiera@hotmail.com

Casa Rural «Mirador de la Alcaldía»: Ctra. San Calixto, km. 1. ,Tlf.: 957 64 00 39 - 696 91 67 67 - 616 06 02 22. www.miradordelaalcadia.com

Casa Rural «Majada Alta»: Ctra. Palma del Río, km. 1,5. Tlf.: 616 67 35 88.

Casa Rural «La Almarja»: Ctra. Palma del Río, s/n. Tlf. 616 41 87 72.

Casa Rural «Villa Mónica»: Paraje La Almaja. Tlf. : 626 40 99 37 - 630 748 441.

Casa Rural «El Bosque»: Paraje La Almaja. Tlf.: 957/640593.

Casa Rural «Puerta de la Villa». C/Doctor Fleming, nº2. Tlf.: 645537075.

Casa Rural «San Ignacio»: Paraje de Las Alcaidías. Tlf.: 699243946.

Casa Rural «La Torre». Camino de San Bernard, nº 21. Tlf.: 957/640677- 626587718.

Casa Rural «Los Angeles»: C/Antonio Machado, nº7, Tlf.: 653925570-645522620. Email: milleniumsi@yahoo.es.

Casa Rural «Matias»: C/ Escalonia s/n (Poblado del Bembezar), Tlf.: 957/640752.

Casa Rural «Huerta de las Mayas»: Paraje Huerta de las Mayas s/n, Tlf.: 957/641137- 660652727, aedmariso@hotmail.com, - www.casauralhornachuelos.com.

Casa Rural «San Miguel»: Camino San Bernardo, nº20. Tlf.: 957/640823-676480535.

Casa Rural «Zane»:C/Perpendicular calle Norte, Céspedes. Tlf.: 658091250.

Casa Rural «Del Guadalora»: Finca San Cayetano, Tlf.: 649 91 39 54 – 957 338176

Casa Rural «Las Marías»: Paraje de Las Alcaidías. Tlf. :648244303.

Vivienda Turística de Alojamiento Rural «El Olivo del Moreno». C/Ronda Norte, 14 (Poblado del Bembezar).

Tlf.: 957/630841-661681006-637567727.

Vivienda Turística de Alojamiento Rural «Huerta de la Fuentes». Paraje Huerta de la Villa. Tlf.: 658914498.

Vivienda Turística de Alojamiento Rural «El Huerta La Cañada». Paraje Huerta de la Villa. Tlf.: 610741965.

ACTIVIDADES TURISTICAS

Monterías Sierra de Hornachuelos (Organización de Monterías y Cacerías). Ctra. de San Calixto, km. 1.

Tlfs.: 957 64 00 39 - 696 91 67 67. www.monteriasierradehornachuelos.com. Tlf.: 957/338108.

Canoes Bembezar, S.L. (Embarcadero en presa derivación del Bembézar). (Pragüismo, vela, rutas de senderismo). C/ Rio Ebro, 19.

Tlfs.: 957 64 00 90 - 680 90 99 24. E-mail: lacanoabembezar@hotmail.com - www.canoabembezar.com.

COMPRAS

Miel, melojo, polen, derivados de la miel y artesanía del corcho.

Moramiel Oro, S.L.: Pol. Industrial La Vaquera, parcela 52 y 53. Tlf: 957 64 02 33.

M.ª Fernanda Márquez Rodríguez: Avda. del Guadalquivir, 21. Tlf. 957 64 11 05.

Carnes y embutidos de ciervo y jabalí:

Carnicería Amparo: Avda. Reina de los Angeles, 24. Tlf. 957 64 03 04.

Carnicaza, S.L.: Polig. Ind. La Vaquera nº5, Tlf. 957/641275 – 957.641144

Dulces y bollería artesana:

UNIPAMEC: Avda. Reina de los Angeles, nº24. Tlf.: 957 64 01 36.

Confitería-Churrería-Cafetería Johnny: Avda. Reina de los Angeles, nº23. Tlf.: 957/640248.

Monasterio Cisterciense de Sta. M.ª de las Escalonias: Vinos, quesos, miel, mermeladas, etc.

Tlf. :957/ 71 45 78. Fax 957 /71 47 02.

Aceites:

OLEOGUADALOR: Aceites. Finca Guadalora, Tlf.: 957 33 83 24.

Artesanía en